

**Informações de Coordenadas**

PROJEÇÃO UTM ZONA 18S  
 DATUM: SIRGAS 2011  
 ESCALA: 1:50.000  
 UNIDADE: METRO  
 ORIENTAÇÃO: NORTE  
 EIXO X: 000000,00  
 EIXO Y: 9000000,00

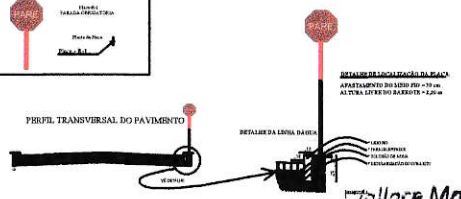
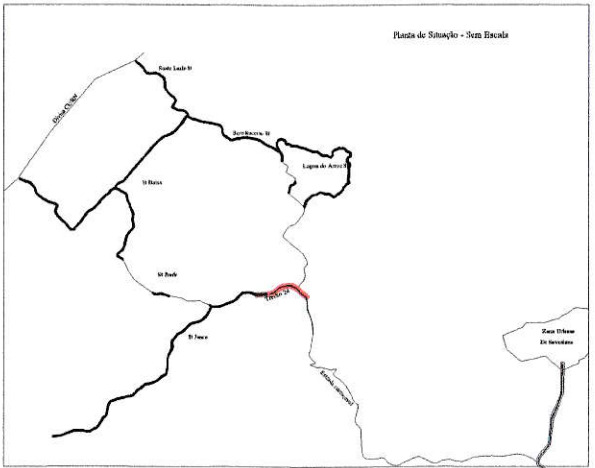
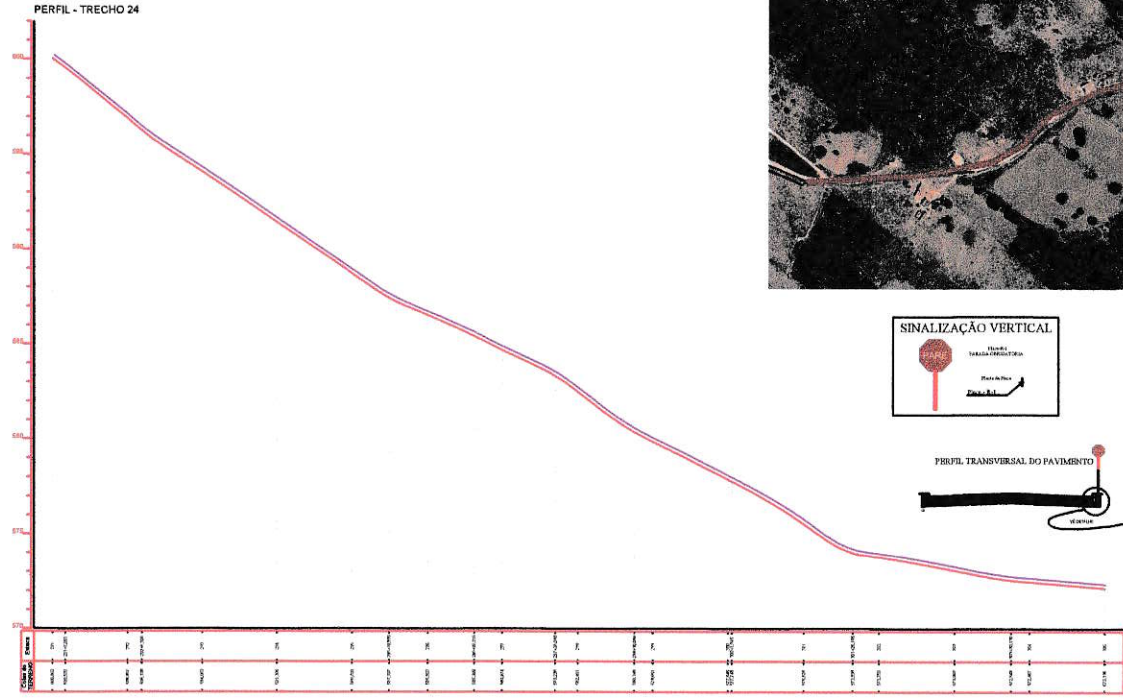
**LEGENDA**

ÁREA DO PROJETO

RUA CALÇADA

ESCALA 1:1000

QUADR DE ÁREA					
Logradouro	Extensão (m)	Largura (m)	Área (m <sup>2</sup> )	Ext. Meio Fio (m)	Prancha
St. Frade - Trecho 23	491,27	5,00	2.456,35	982,54	01 de 02
St. Frade - Trecho 24	480,00	5,00	2.400,00	960,00	02 de 02
<b>TOTAL</b>	<b>971,27</b>		<b>4.856,35</b>	<b>1.942,54</b>	



**Wallace Marcelino S. Bessa**  
 Engenheiro Civil  
 CREA/RN 211717514

PROJETO	PROPRIETÁRIO
ESCALA NUMÉRICA: PLANTA BAIXA: 1:750	
PRANCHA-C202	PREFEITURA MUNICIPAL DE DR. SEVERIANO-RN
Título 11	PROJETO DE DRENAGEM E PAVIMENTAÇÃO
02/2015	PLANTA BAIXA / PERFIL TRANSVERSAL